Wasser- und Bodenverband Oberland Calau

Einzugsgebiet: L Schrake 1 von 15 2025

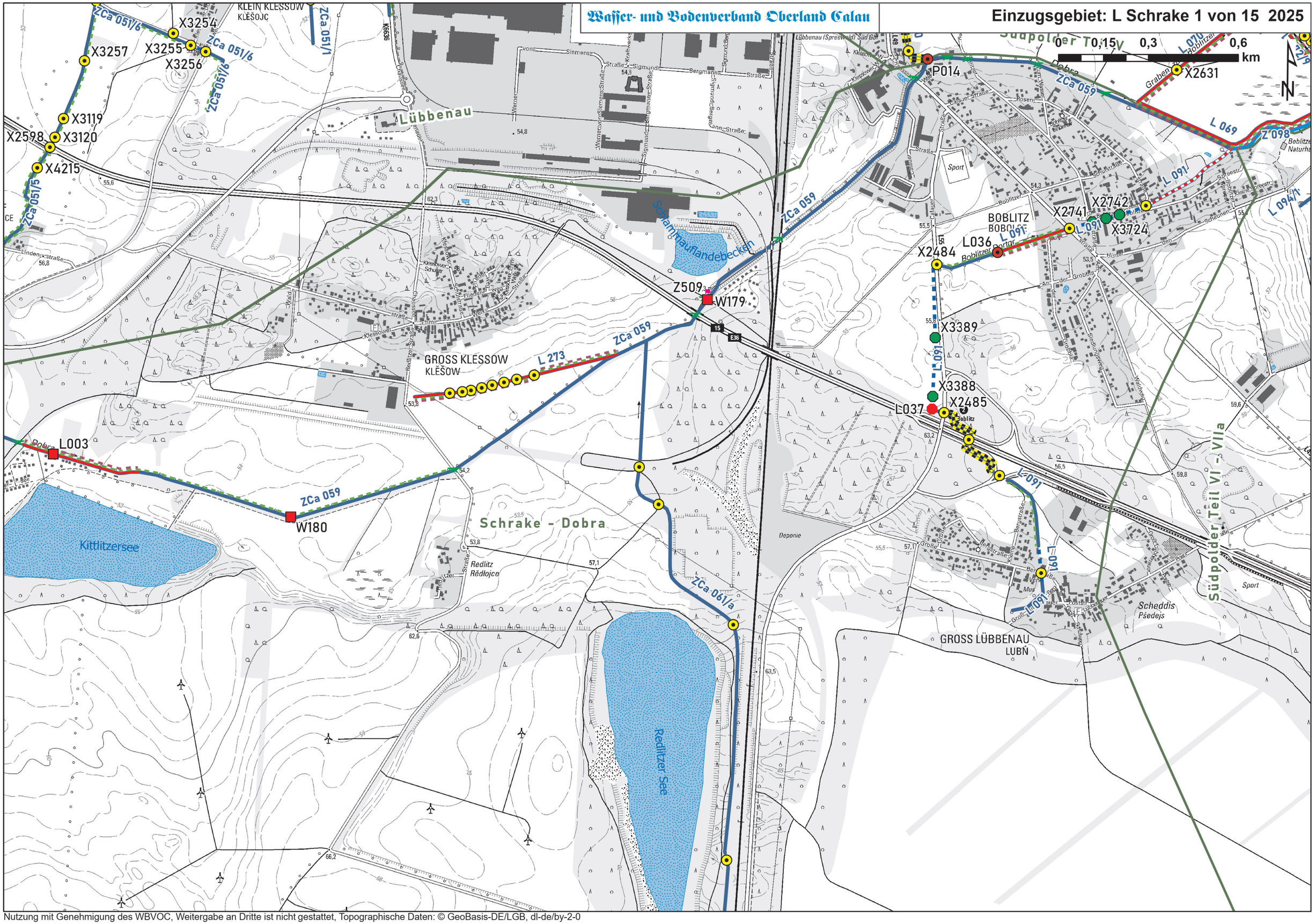

Nutzung mit Genehmigung des WBVOC, Weitergabe an Dritte ist nicht gestattet, Topographische Daten: © GeoBasis-DE/LGB, dl-de/by-2-0

Wasser- und Bodenverband Oberland Calau

Einzugsgebiet: L Schrake 2 von 15 2025

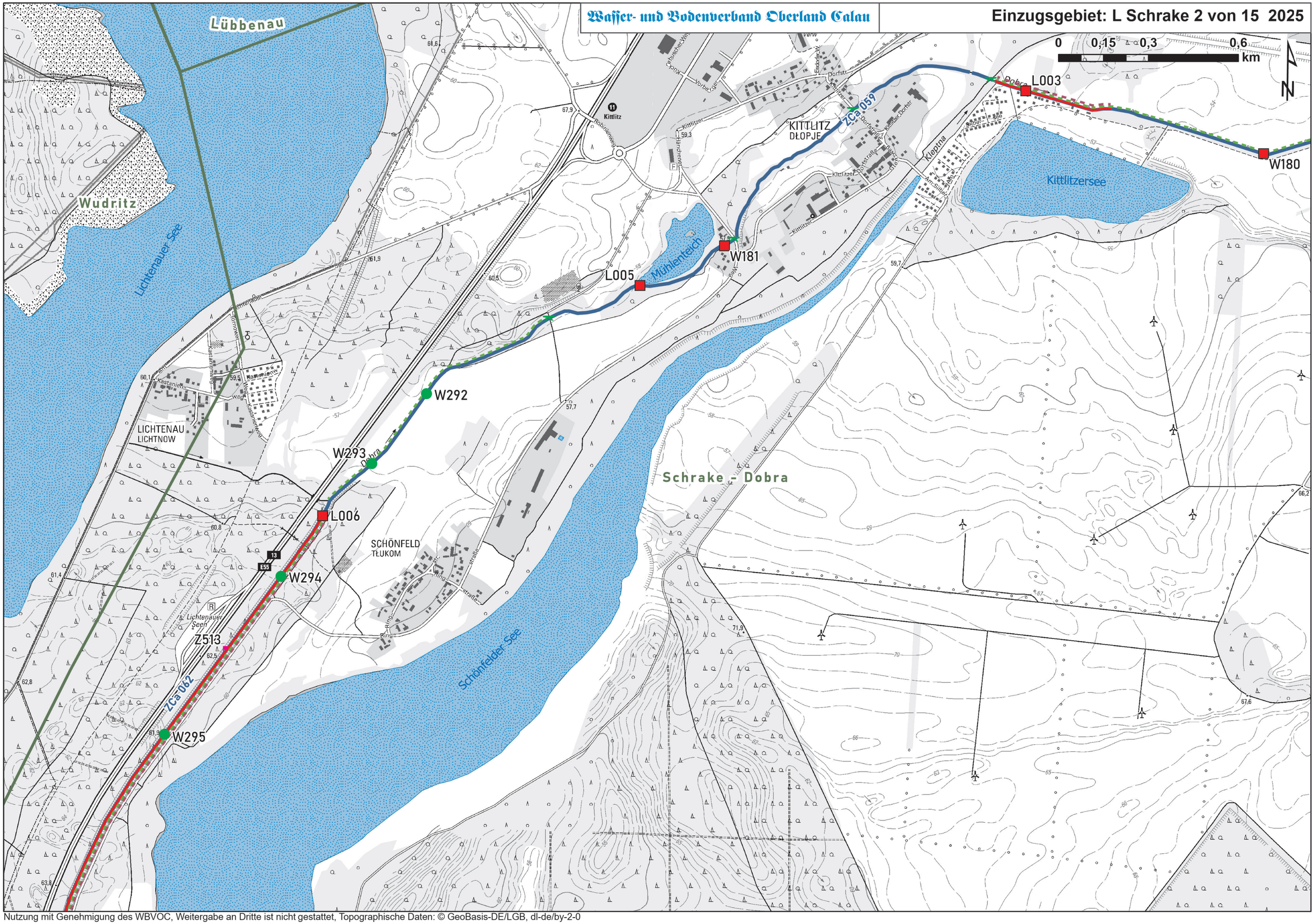

Nutzung mit Genehmigung des WBVOC, Weitergabe an Dritte ist nicht gestattet, Topographische Daten: © GeoBasis-DE/LGB, dl-de/by-2-0

Wasser- und Bodenverband Oberland Calau

Einzugsgebiet: L Schrake 3 von 15 2025

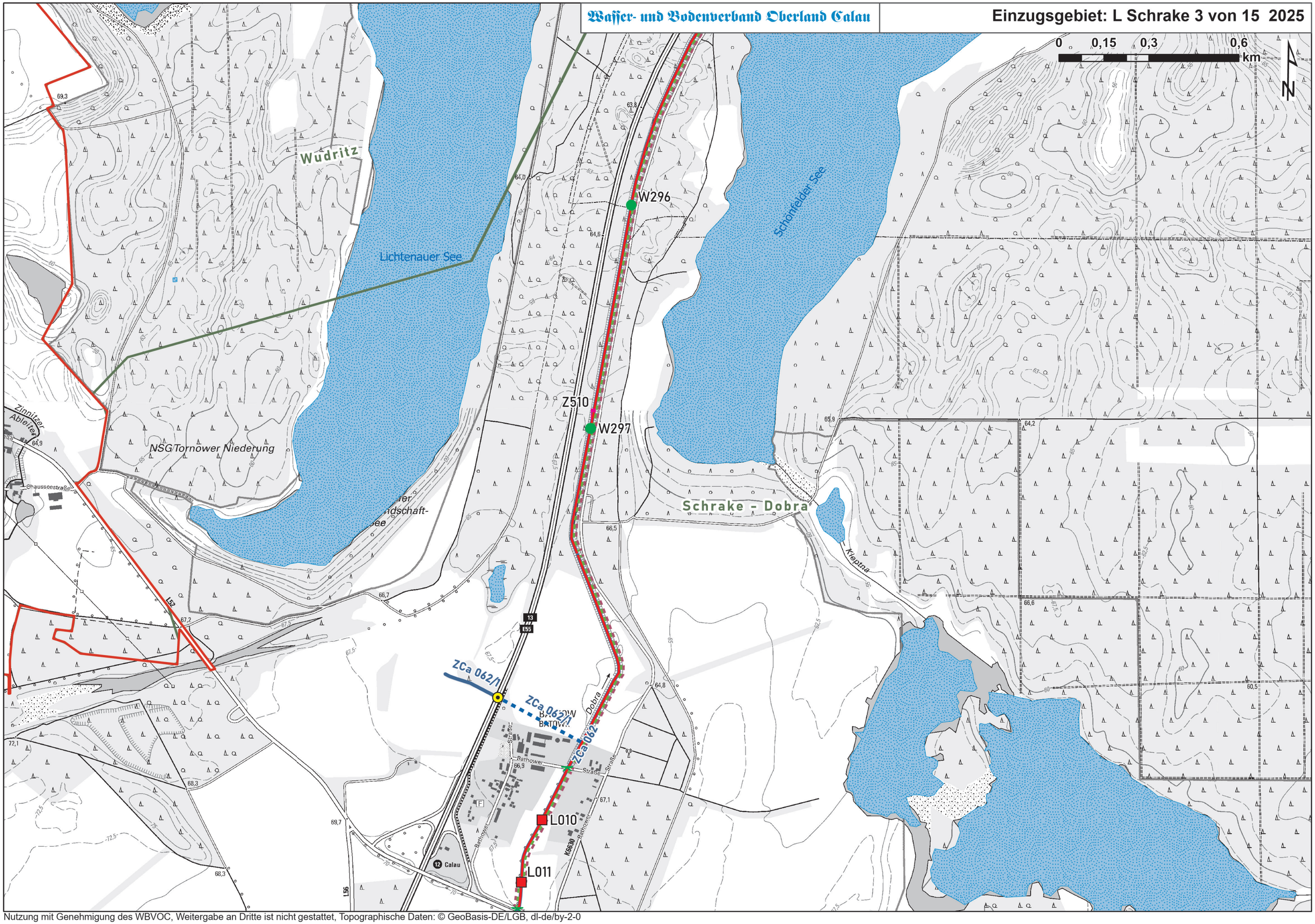

Nutzung mit Genehmigung des WBVOC, Weitergabe an Dritte ist nicht gestattet, Topographische Daten: © GeoBasis-DE/LGB, dl-de/by-2-0

Wasser- und Bodenverband Oberland Calau

Einzugsgebiet: L Schrake 4 von 15 2025

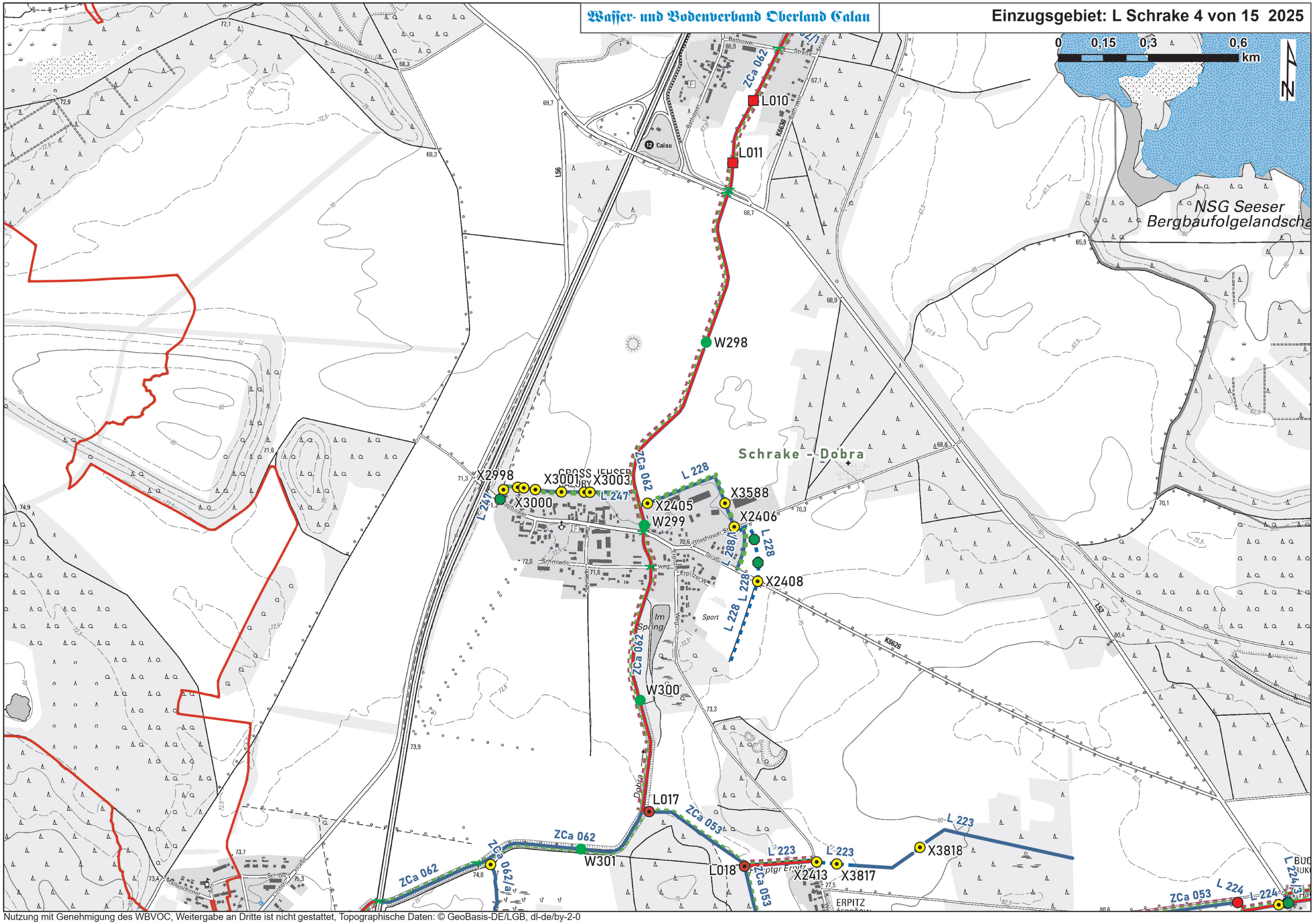

Nutzung mit Genehmigung des WBVOC, Weitergabe an Dritte ist nicht gestattet, Topographische Daten: © GeoBasis-DE/LGB, dl-de/by-2-0

Wasser- und Bodenverband Oberland Calau

Einzugsgebiet: L Schrake 5 von 15 2025

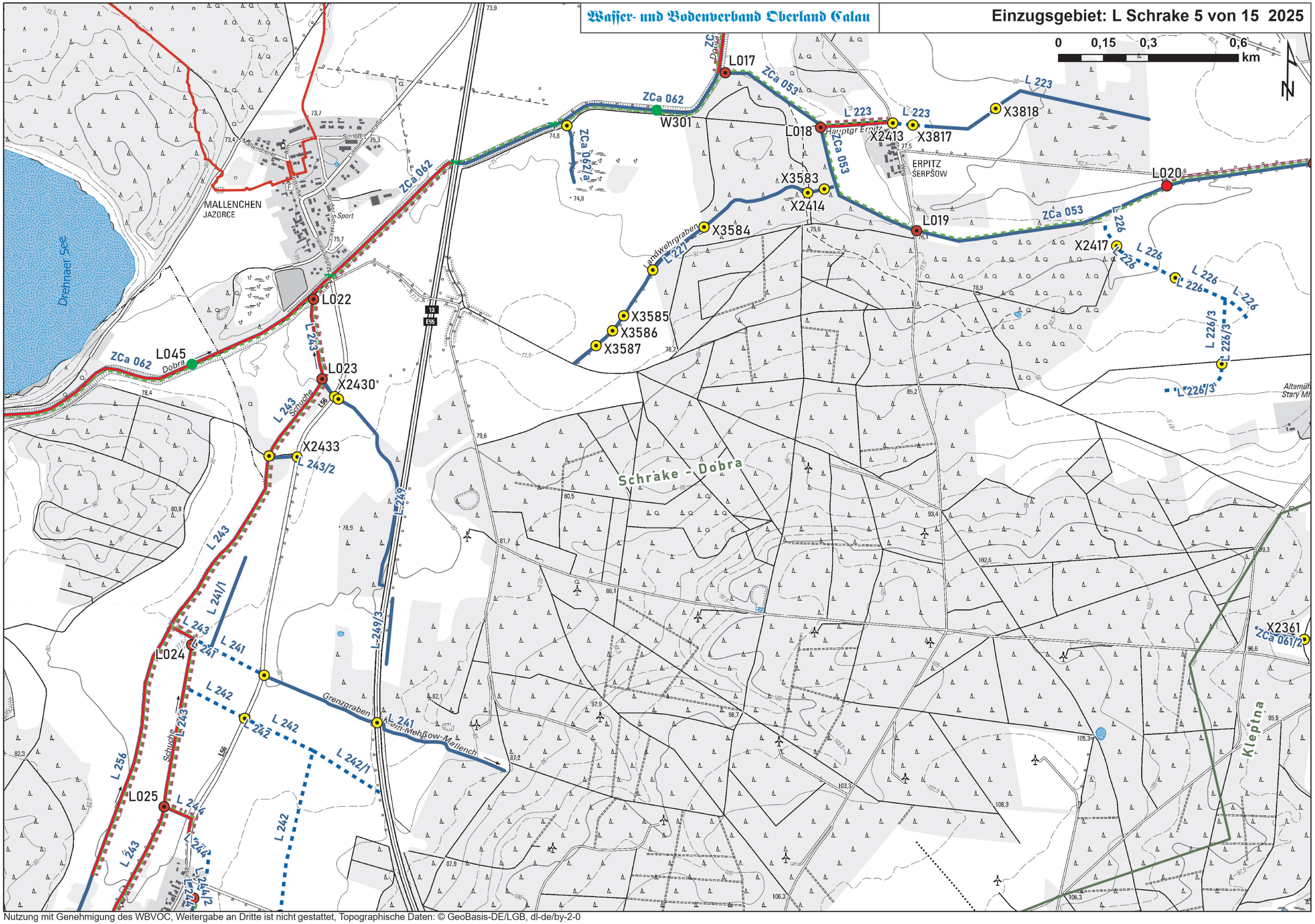

Nutzung mit Genehmigung des WBVOC, Weitergabe an Dritte ist nicht gestattet, Topographische Daten: © GeoBasis-DE/LGB, dl-de/by-2-0

Wasser- und Bodenverband Oberland Calau

Einzugsgebiet: L Schrake 6 von 15 2025

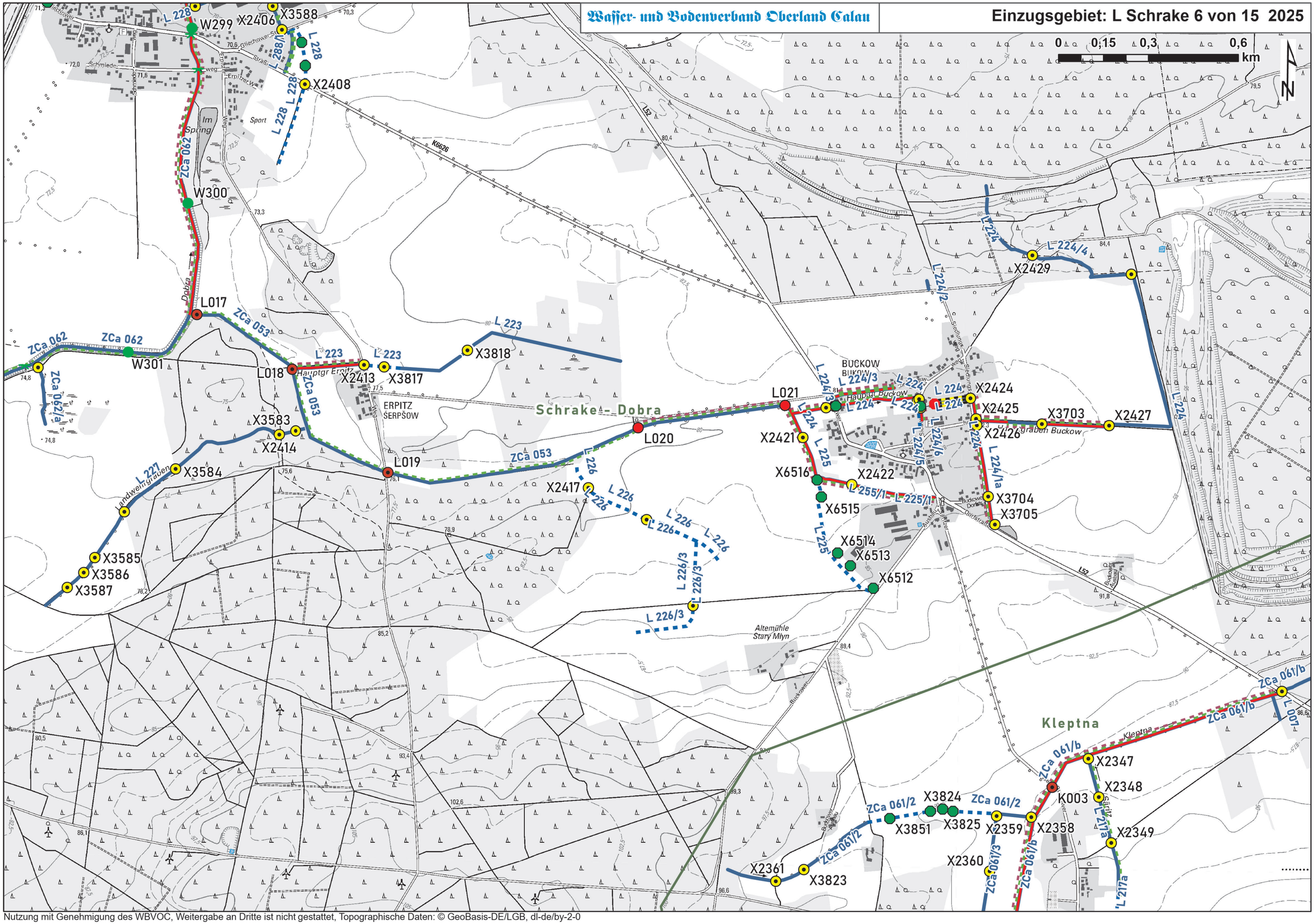

Nutzung mit Genehmigung des WBVOC, Weitergabe an Dritte ist nicht gestattet, Topographische Daten: © GeoBasis-DE/LGB, dl-de/by-2-0

Wasser- und Bodenverband Oberland Calau

Einzugsgebiet: L Schrake 7 von 15 2025

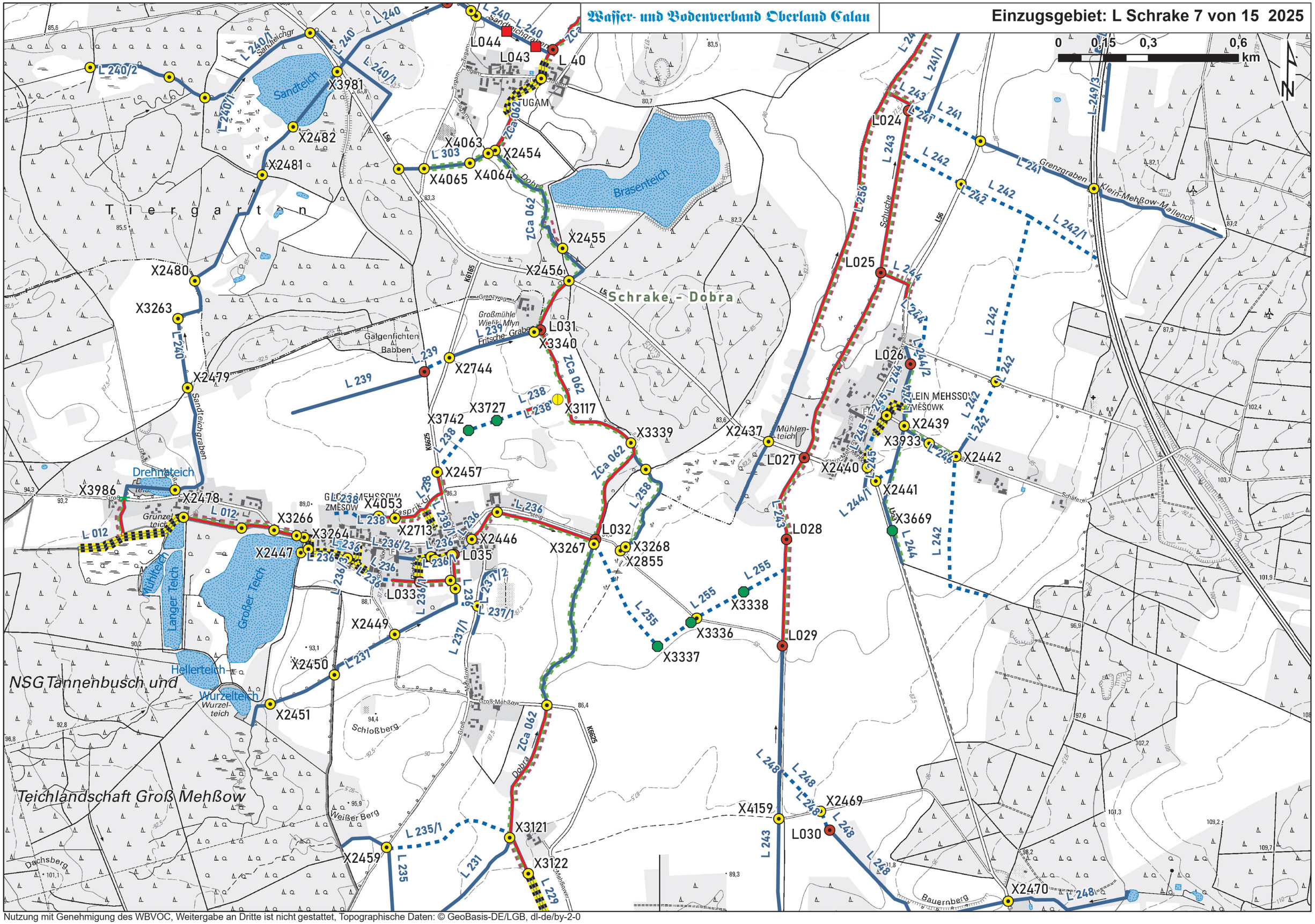

Nutzung mit Genehmigung des WBVOC, Weitergabe an Dritte ist nicht gestattet, Topographische Daten: © GeoBasis-DE/LGB, dl-de/by-2-0

Wasser- und Bodenverband Oberland Calau

Einzugsgebiet: L Schrake 8 von 15 2025

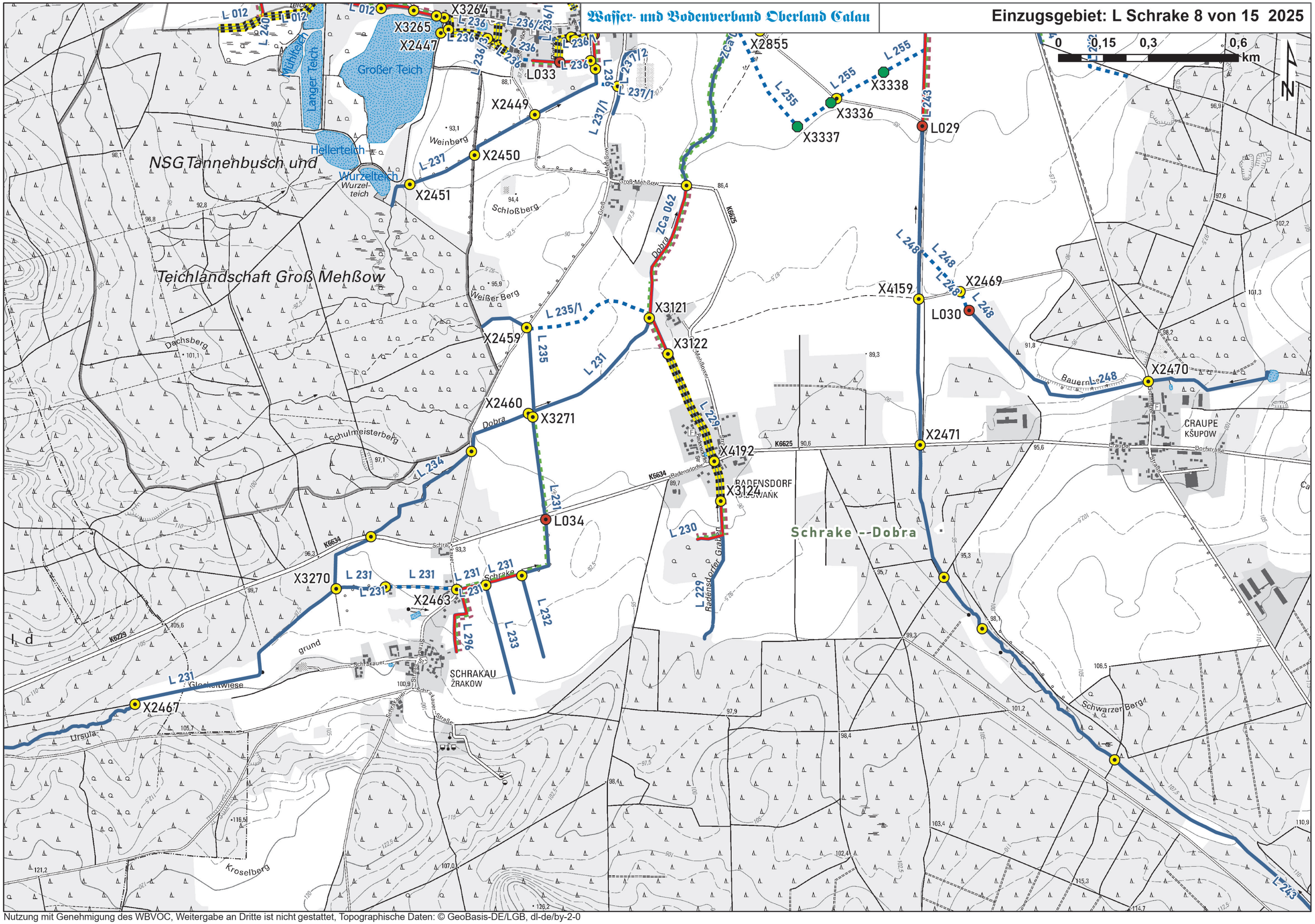

Nutzung mit Genehmigung des WBVOC, Weitergabe an Dritte ist nicht gestattet, Topographische Daten: © GeoBasis-DE/LGB, dl-de/by-2-0

Wasser- und Bodenverband Oberland Calau

Einzugsgebiet: L Schrake 9 von 15 2025

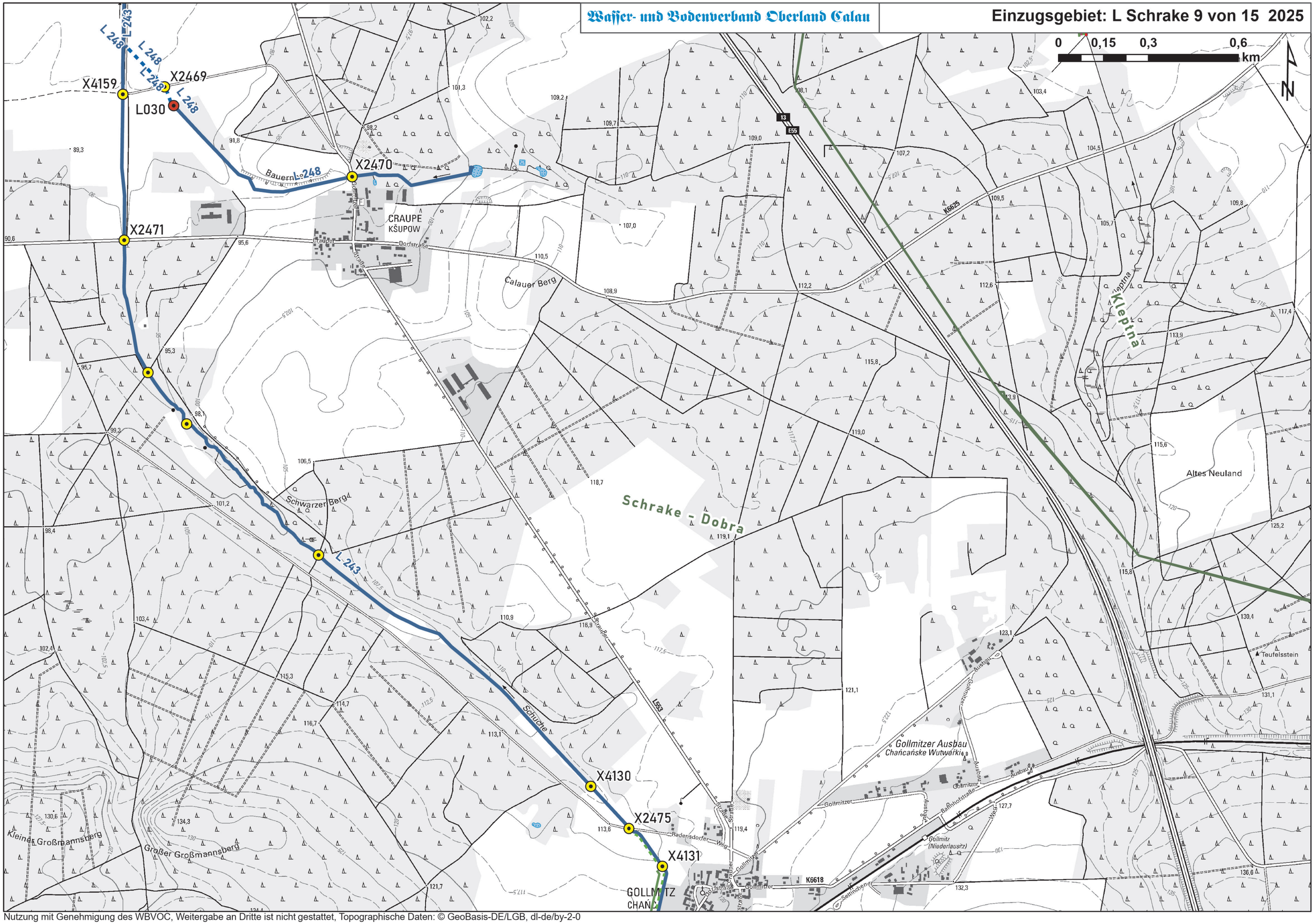

Nutzung mit Genehmigung des WBVOC, Weitergabe an Dritte ist nicht gestattet, Topographische Daten: © GeoBasis-DE/LGB, dl-de/by-2-0

Wasser- und Bodenverband Oberland Calau

Einzugsgebiet: L Schrake 10 von 15 2025

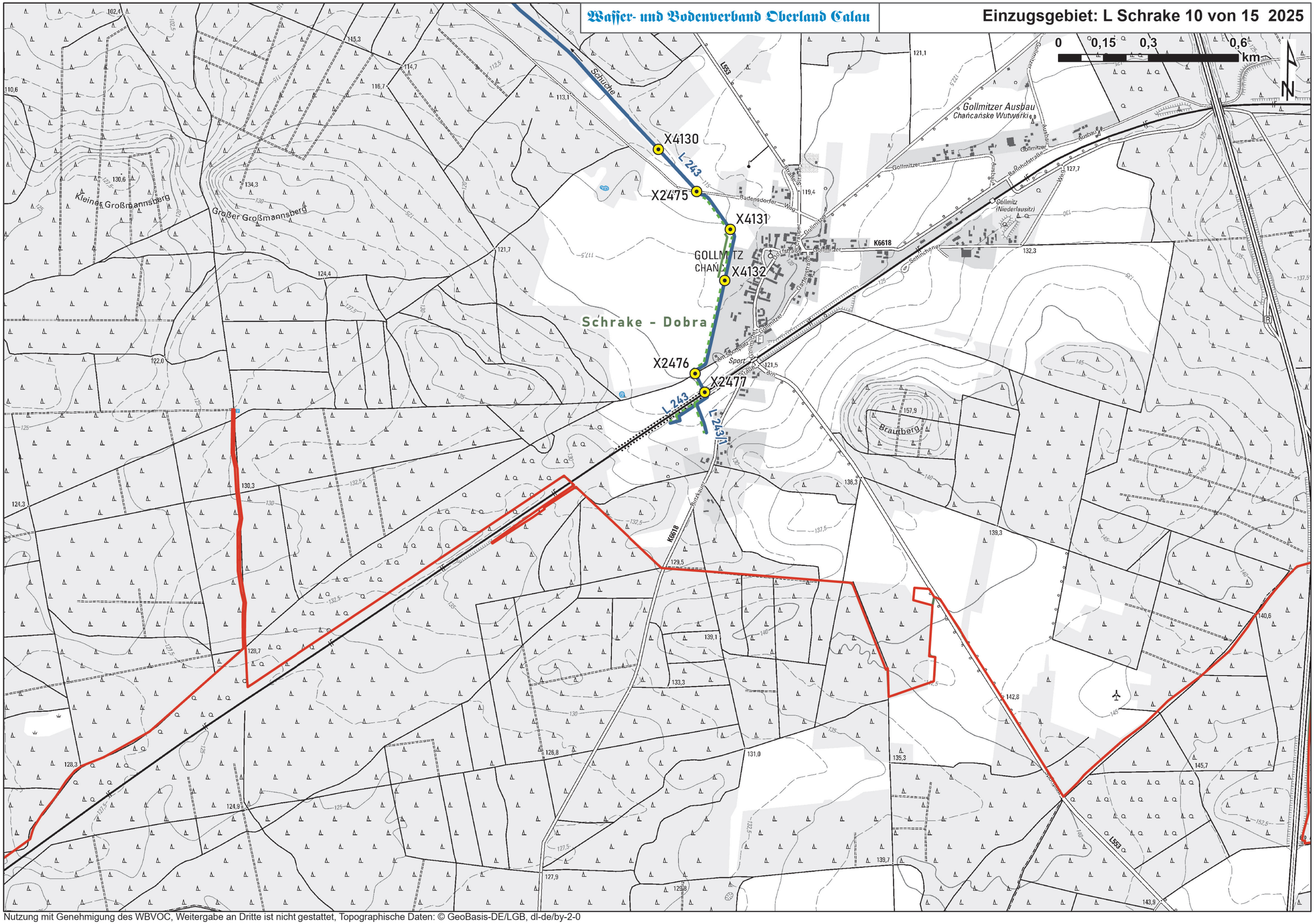

Nutzung mit Genehmigung des WBVOC, Weitergabe an Dritte ist nicht gestattet, Topographische Daten: © GeoBasis-DE/LGB, dl-de/by-2-0

Wasser- und Bodenverband Oberland Calau

Einzugsgebiet: L Schrake 11 von 15 2025

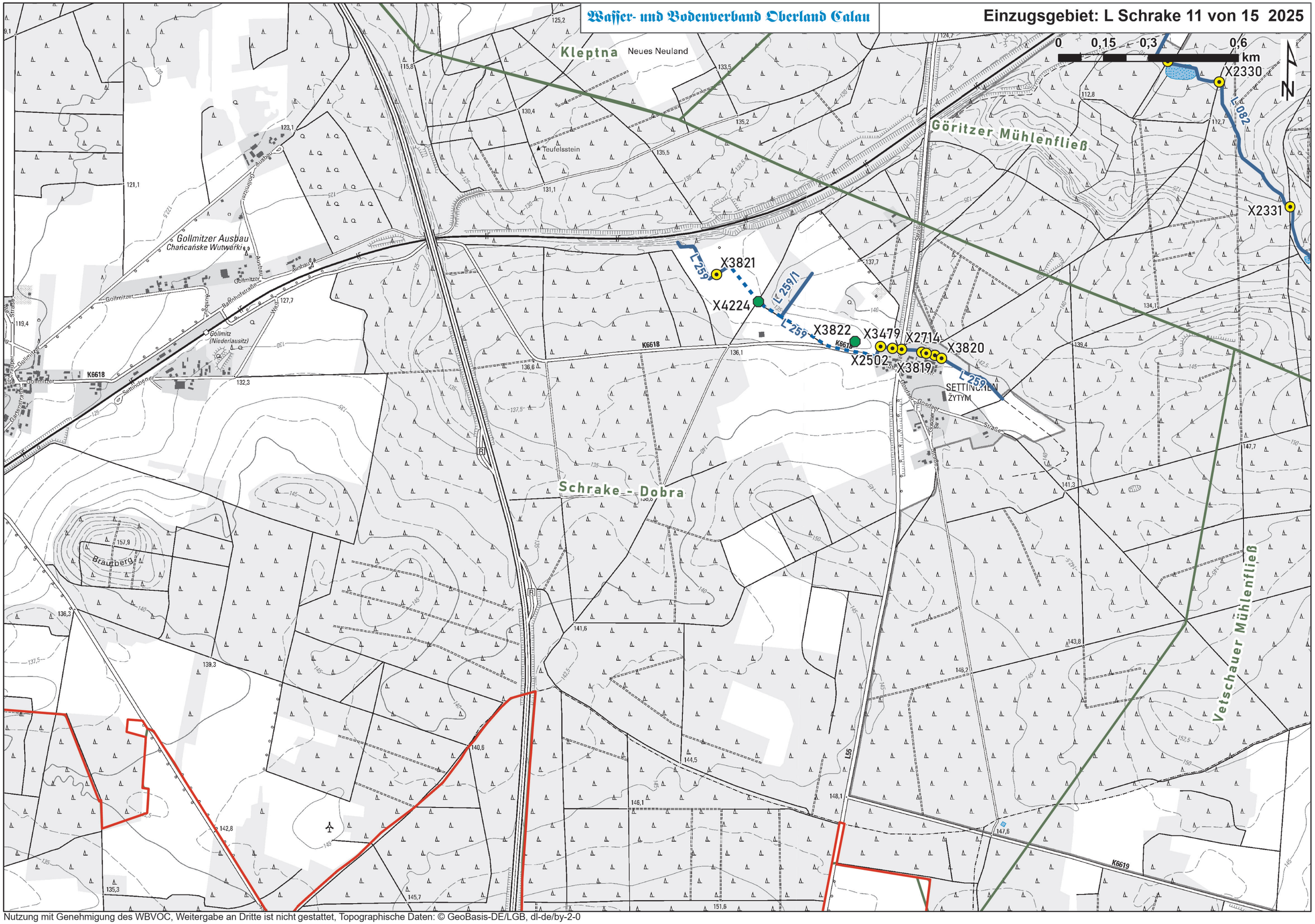

Nutzung mit Genehmigung des WBVOC, Weitergabe an Dritte ist nicht gestattet, Topographische Daten: © GeoBasis-DE/LGB, dl-de/by-2-0

Wasser- und Bodenverband Oberland Calau

Einzugsgebiet: L Schrake 12 von 15 2025

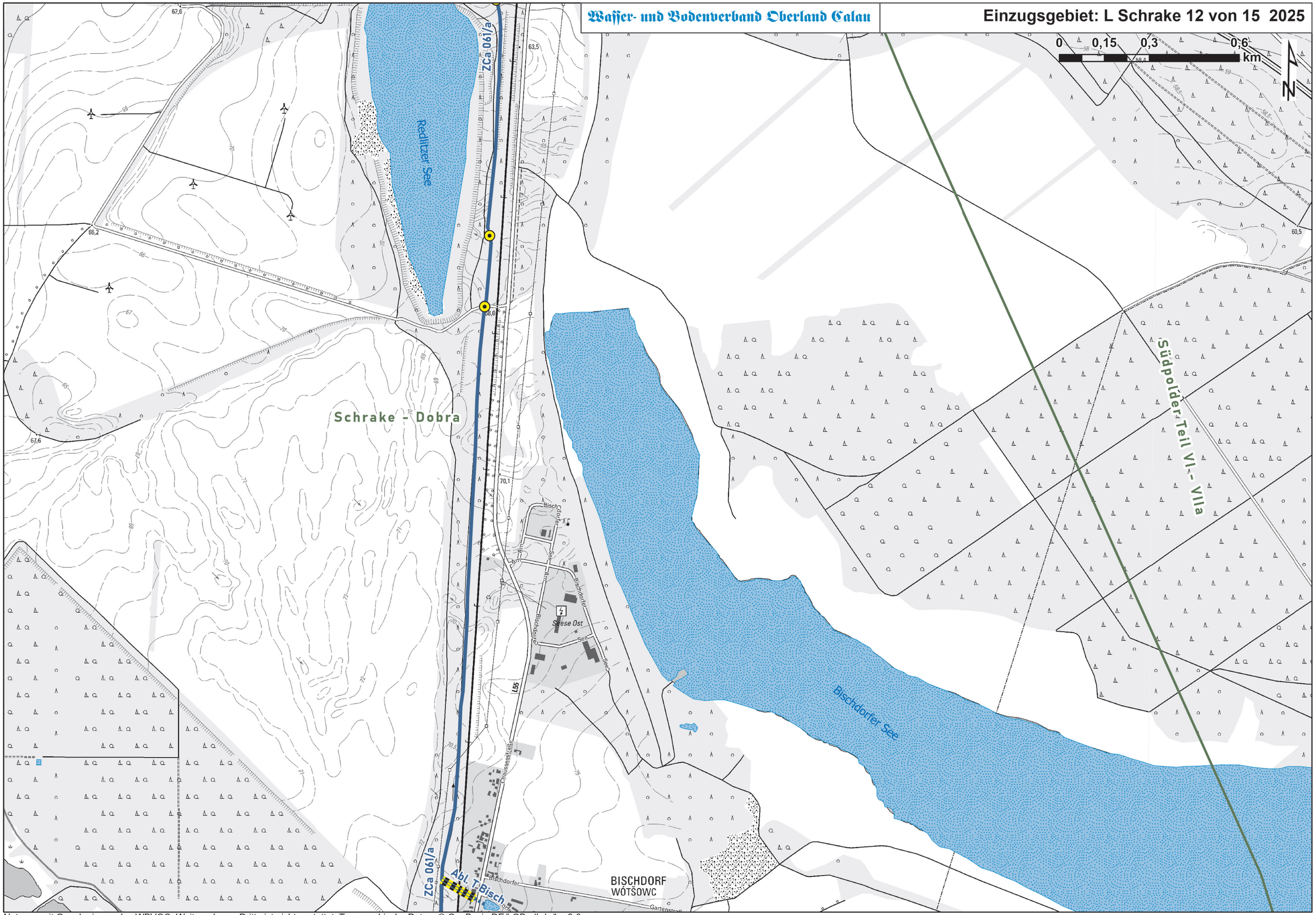

Nutzung mit Genehmigung des WBVOC, Weitergabe an Dritte ist nicht gestattet, Topographische Daten: © GeoBasis-DE/LGB, dl-de/by-2-0

Wasser- und Bodenverband Oberland Calau

Einzugsgebiet: L Schrake 13 von 15 2025

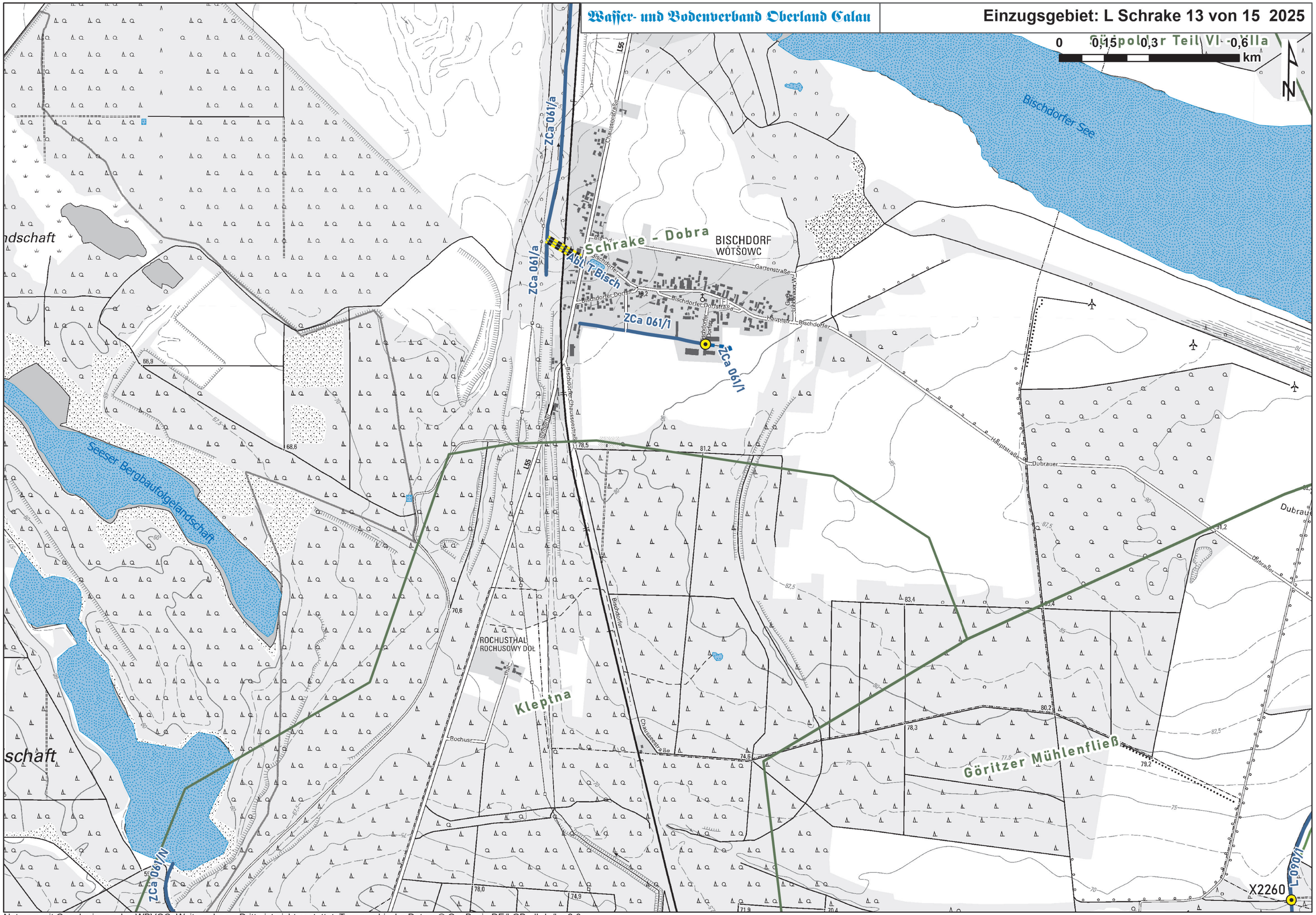

Nutzung mit Genehmigung des WBVOC, Weitergabe an Dritte ist nicht gestattet, Topographische Daten: © GeoBasis-DE/LGB, dl-de/by-2-0

Wasser- und Bodenverband Oberland Calau

Einzugsgebiet: L Schrake 14 von 15 2025

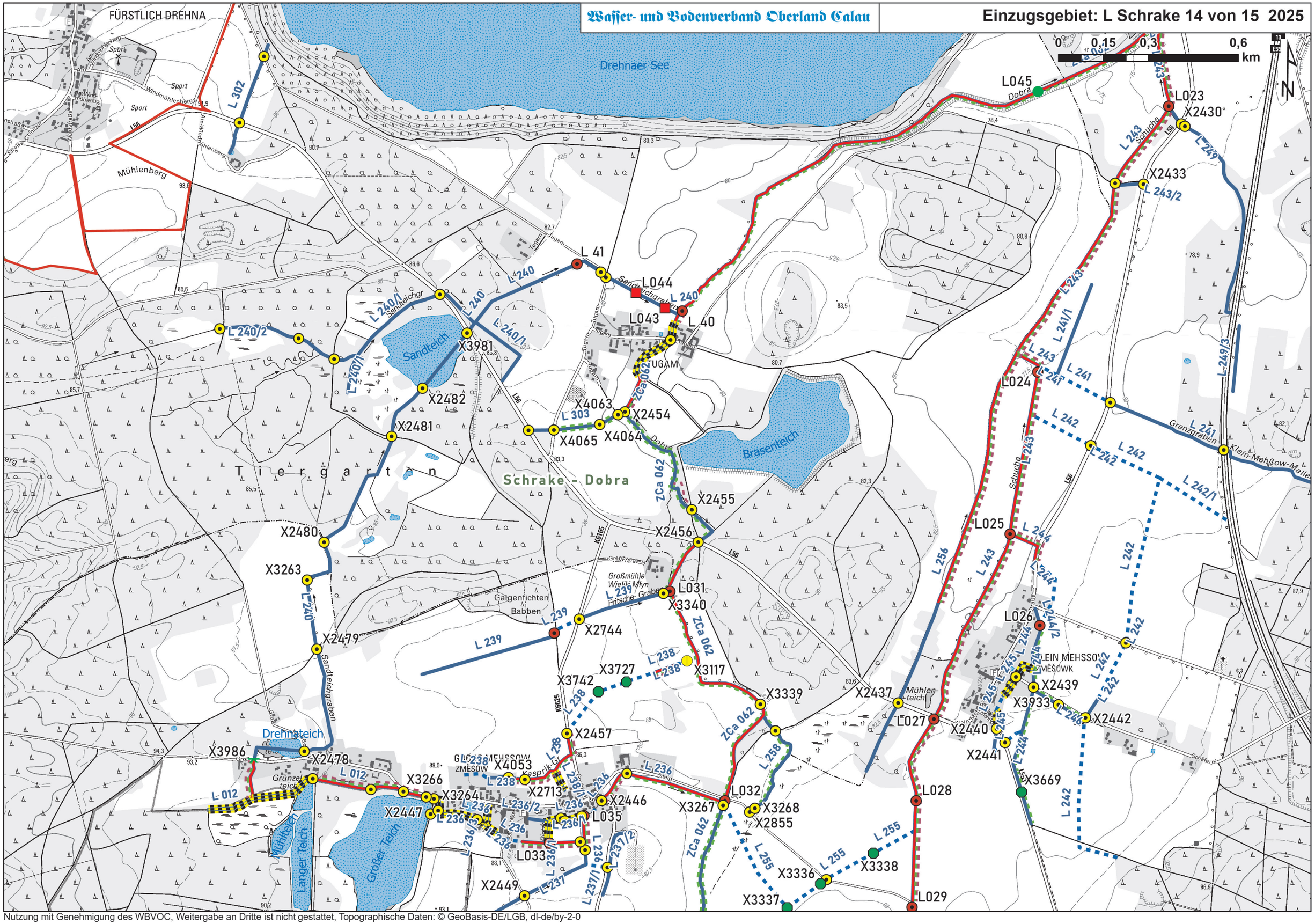

Nutzung mit Genehmigung des WBVOC, Weitergabe an Dritte ist nicht gestattet, Topographische Daten: © GeoBasis-DE/LGB, dl-de/by-2-0

Wasser- und Bodenverband Oberland Calau

Einzugsgebiet: L Schrake 15 von 15 2025

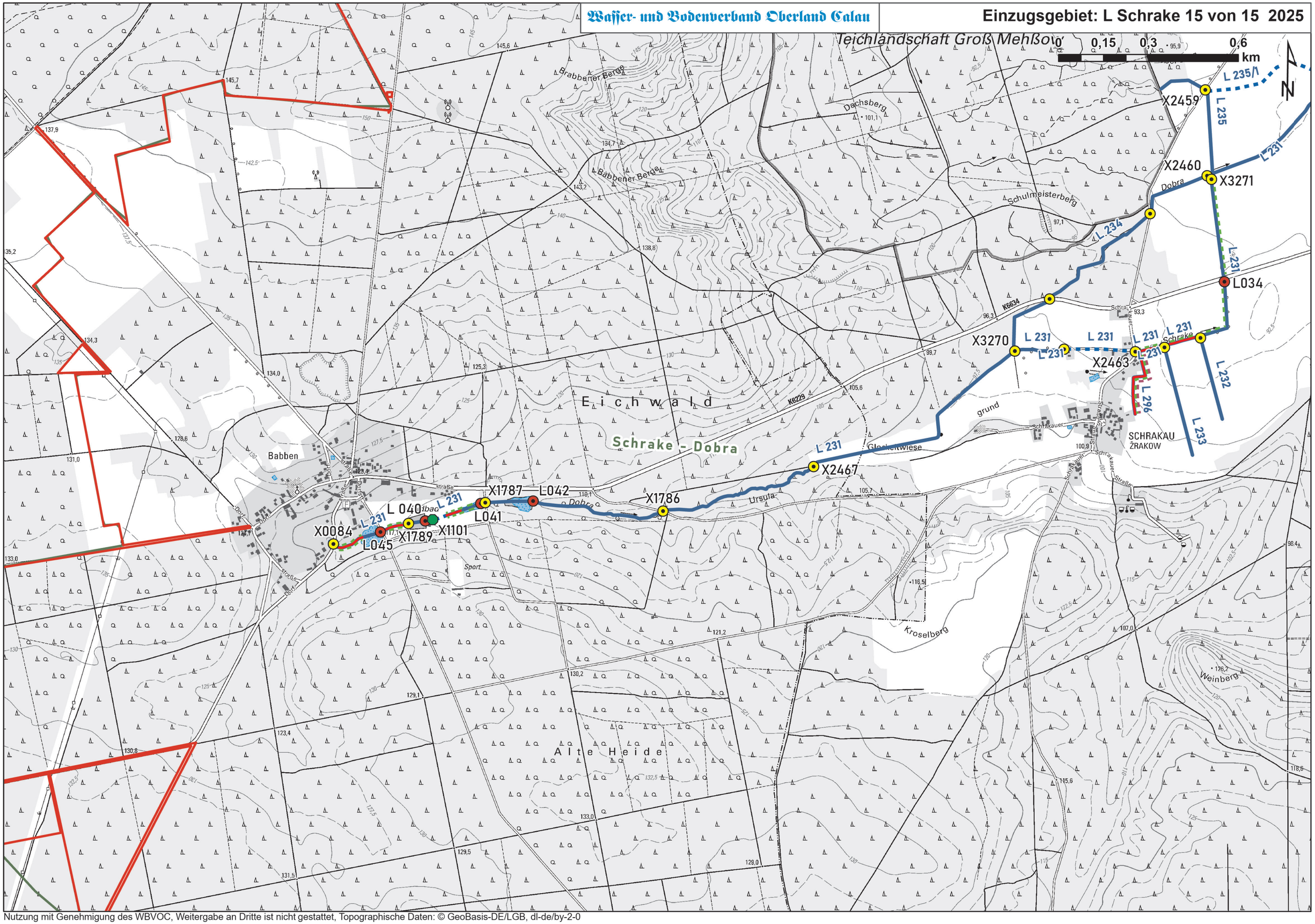

Nutzung mit Genehmigung des WBVOC, Weitergabe an Dritte ist nicht gestattet, Topographische Daten: © GeoBasis-DE/LGB, dl-de/by-2-0