Waſſer- und Bodenverband Oberland Calau

Einzugsgebiet: I Göritzer Mühlenfl. 1 von 6 2025

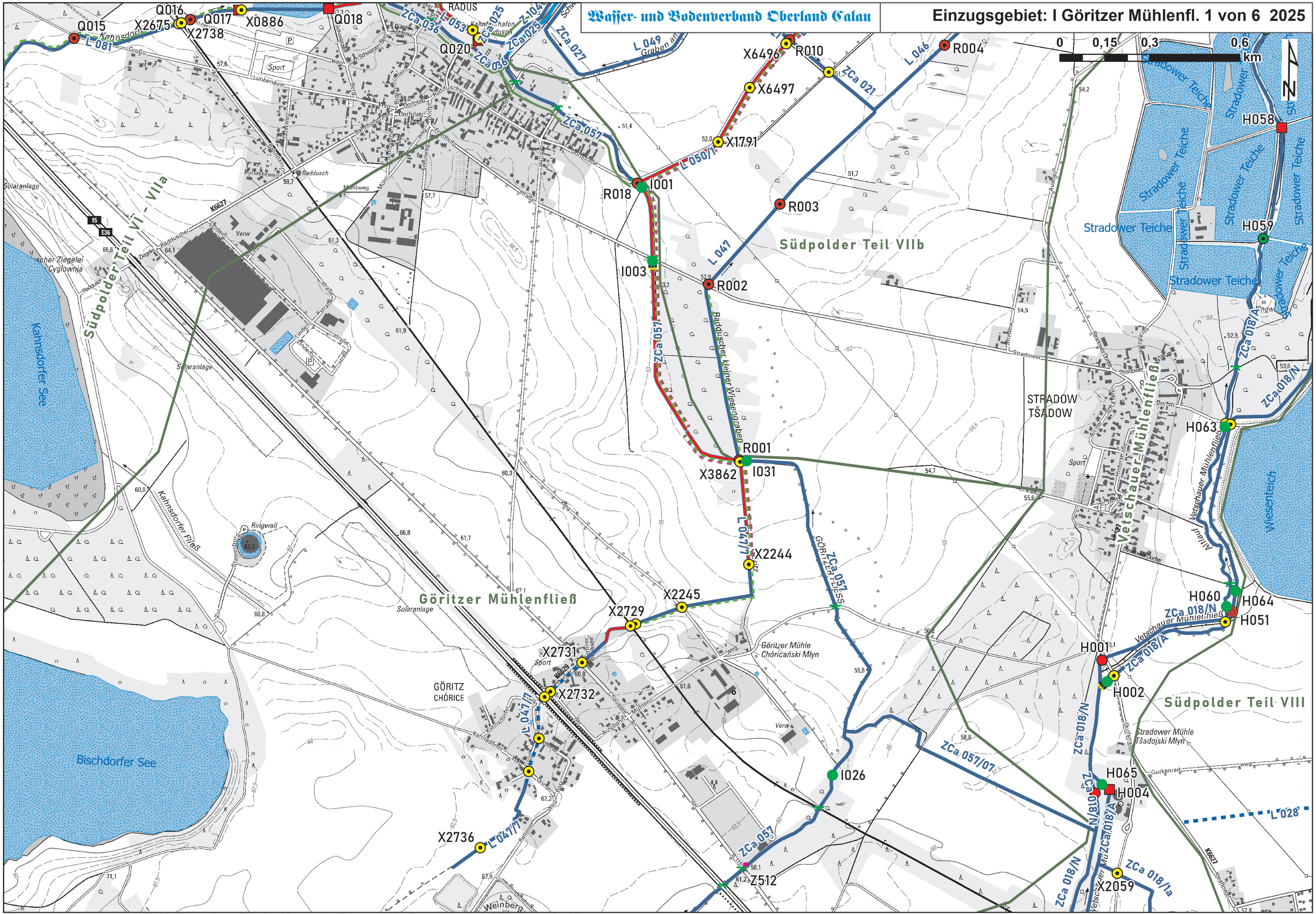
0
0,15
0,3
0,6
km
N
Q015
Q016
X2675
Q017
X2738
X0886
Q018
RADUS
Q020
L 081
ZCa 036
L 053
ZCa 025
Z 104
ZCa 027
L 049
Graben am
L 046
R004
X6496
R010
X6497
ZCa 021
X1791
L 050/1
ZCa 057
I001
R018
R003
L 047
Südpolder Teil VIIb
I003
R002
Raddusch
Südpolder Teil Vi - VIIa
Solaranlage
K6627
15
E36
Kahnsdorfer See
Radduscher kleiner Wiesengraben
ZCa 057
R001
X3862
I031
STRADOW
TŠADOW
Vetschauer Mühlenfließ
Stradower Teiche
H058
H059
ZCa 018/A
ZCa 018/N
H063
Wiesenteich
Vetschauer Mühlenfließ
Altlauf
Kahnsdorfer Fließ
Ringwall
L 047/7
X2244
GÖRITZER MÜHLENFLIESS
ZCa 057
X2245
Göritzer Mühlenfließ
X2729
Solaranlage
Göritzer Mühle
Chóricański Młyn
H060
H064
ZCa 018/N
H051
H001
H002
ZCa 018/A
Südpolder Teil VIII
X2731
X2732
GÖRITZ
CHÓRICE
L 041/1
Bischdorfer See
ZCa 057/07
Stradower Mühle
Tšadojski Młyn
H065
H004
L 028
X2736
L 041/7
I026
ZCa 057
Z512
ZCa 018/N
ZCa 018/A
ZCa 018/Ia
X2059
Weinberg

Nutzung mit Genehmigung des WBVOC, Weitergabe an Dritte ist nicht gestattet, Topographische Daten: © GeoBasis-DE/LGB, dl-de/by-2-0

Waſſer- und Bodenverband Oberland Calau

Einzugsgebiet: I Göritzer Mühlenfl. 2 von 6 2025

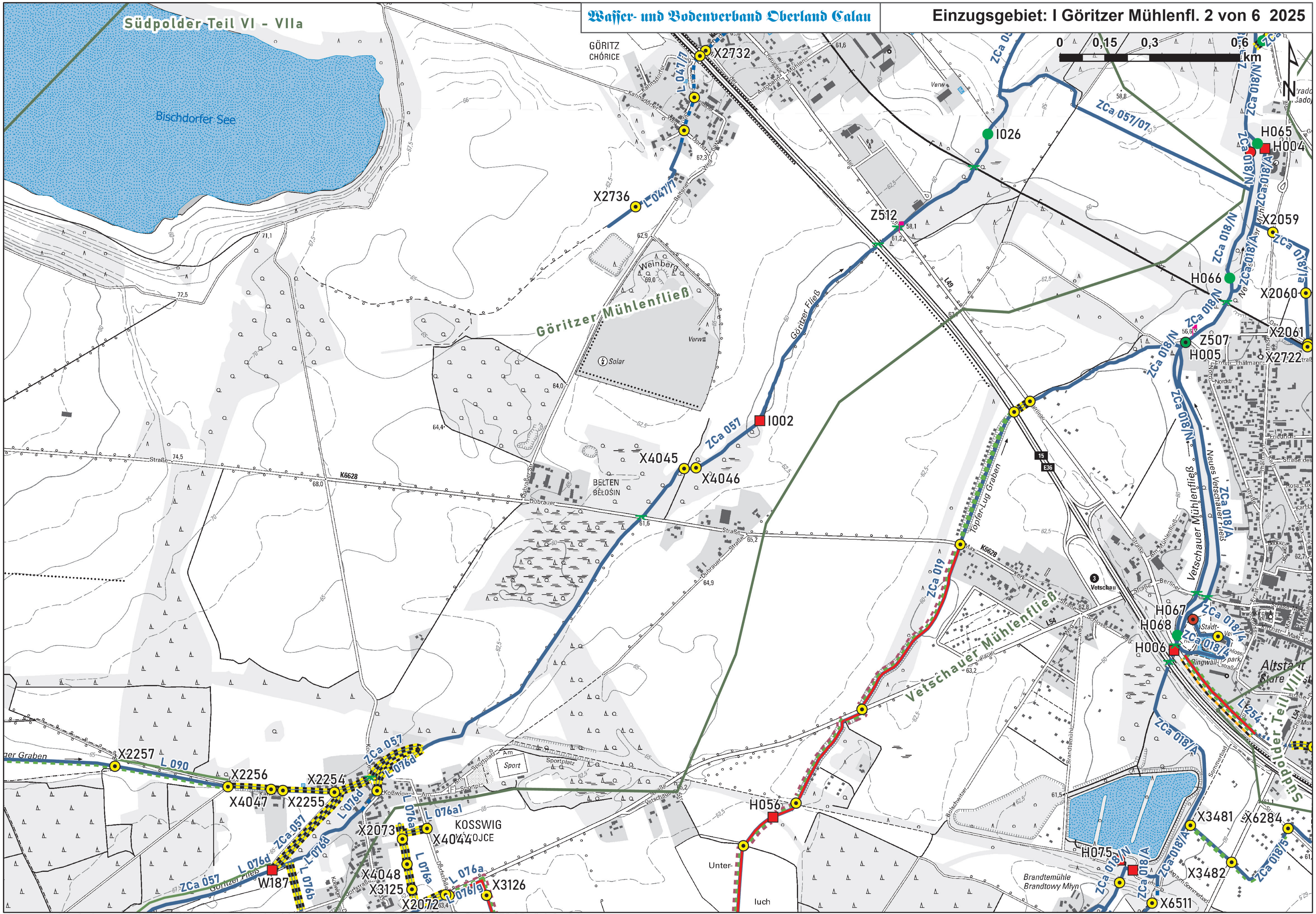
Südpolder Teil VI - VIIa
Bischdorfer See
0 0,15 0,3 0,6 km
N
GÖRITZ
CHÓRICE
X2732
L 047/7
X2736
Z512
I026
ZCa 057/07
ZCa 018/N
ZCa 018/A
H065
H004
X2059
H066
X2060
X2061
Z507
H005
X2722
Weinberg
Solar
Verw
Göritzer Mühlenfließ
Göritzer Fließ
I002
ZCa 057
X4045
X4046
BELTEN
BEŁOŠIN
K6628
L49
15
E36
Töpfer-Lug Graben
ZCa 019
Vetschau
Neues Vetschauer Mühlenfließ
Vetschauer Mühlenfließ
L54
H067
H068
H006
ZCa 018/4
Altstadt
Stare
L 254
Südpolder Teil VIII
X2257
L 090
X2256
X4047
X2255
X2254
L 076d
ZCa 057
L 076b
W187
KOSSWIG
KOŠOJCE
L 076a
L 076a1
X2073
X4044
X4048
X3125
X2072
L 076/9
X3126
H056
Unterluch
Sport
Sportplatz
Brandtemühle
Brandtowy Młyn
H075
X3481
X6284
X3482
ZCa 018/5
X6511

Nutzung mit Genehmigung des WBVOC, Weitergabe an Dritte ist nicht gestattet, Topographische Daten: © GeoBasis-DE/LGB, dl-de/by-2-0

Waſſer- und Bodenverband Oberland Calau

Einzugsgebiet: I Göritzer Mühlenfl. 3 von 6 2025

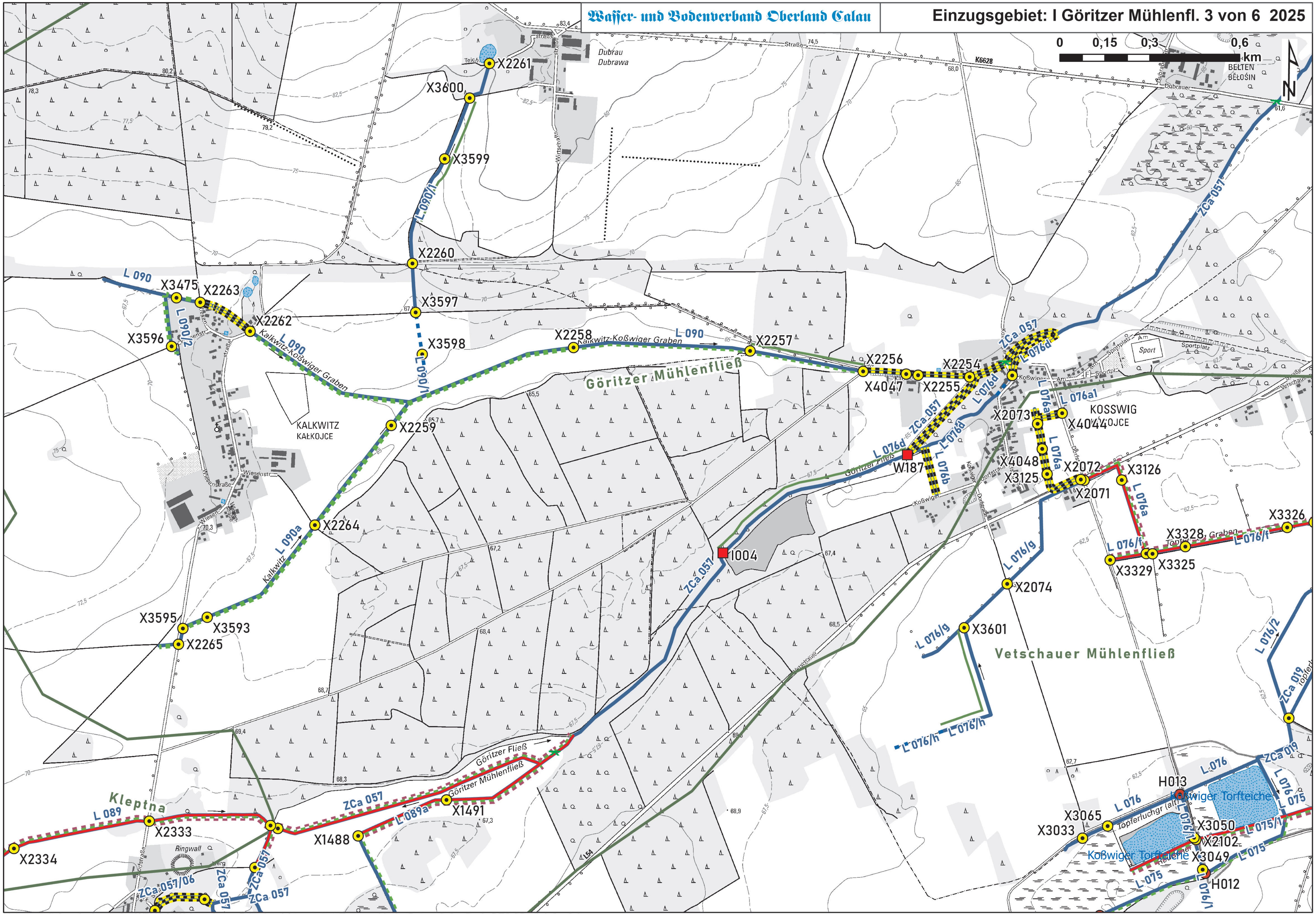
0
0,15
0,3
0,6
km
N
Dubrau
Dubrawa
BELTEN
BEŁOSIN
K6628
Teich
X2261
X3600
X3599
L 090/1
X2260
L 090
X3475
X2263
X2262
L 090/2
X3596
Kalkwitz-Koßwiger Graben
L 090
X3597
X3598
L 090/1
X2258
L 090
X2257
X2256
X4047
X2255
X2254
ZCa 057
L 076d
Göritzer Mühlenfließ
KALKWITZ
KAŁKOJCE
X2259
X2264
L 090a
Kalkwitz
X3595
X3593
X2265
L 076d
ZCa 057
L 076d
L 076a
W187
L 076b
L 076a1
X2073
X4044
KOSSWIG
KOSOJCE
L 076a
X4048
X3125
X2072
X2071
X3126
L 076a
Sport
Sportplatz
I004
ZCa 057
L 076/g
X2074
X3601
L 076/g
Vetschauer Mühlenfließ
L 076/f
X3328
X3329
X3325
L 076/f
X3326
L 076/2
ZCa 019
L 076/h
L 076/h
Göritzer Fließ
Göritzer Mühlenfließ
Kleptna
L 089
X2333
X2334
ZCa 057
L 089a
X1491
X1488
Ringwall
ZCa 057/06
ZCa 057
ZCa 057
H013
L 076
Koßwiger Torfteiche
L 076/1
L 075
X3065
X3033
L 076
Töpferluchgr (alt)
X3050
X2102
X3049
L 075/1
L 075
Koßwiger Torfteiche
L 075
H012
L 076/1
ZCa 019
L54

Nutzung mit Genehmigung des WBVOC, Weitergabe an Dritte ist nicht gestattet, Topographische Daten: © GeoBasis-DE/LGB, dl-de/by-2-0

Waſſer- und Bodenverband Oberland Calau

Einzugsgebiet: I Göritzer Mühlenfl. 4 von 6 2025

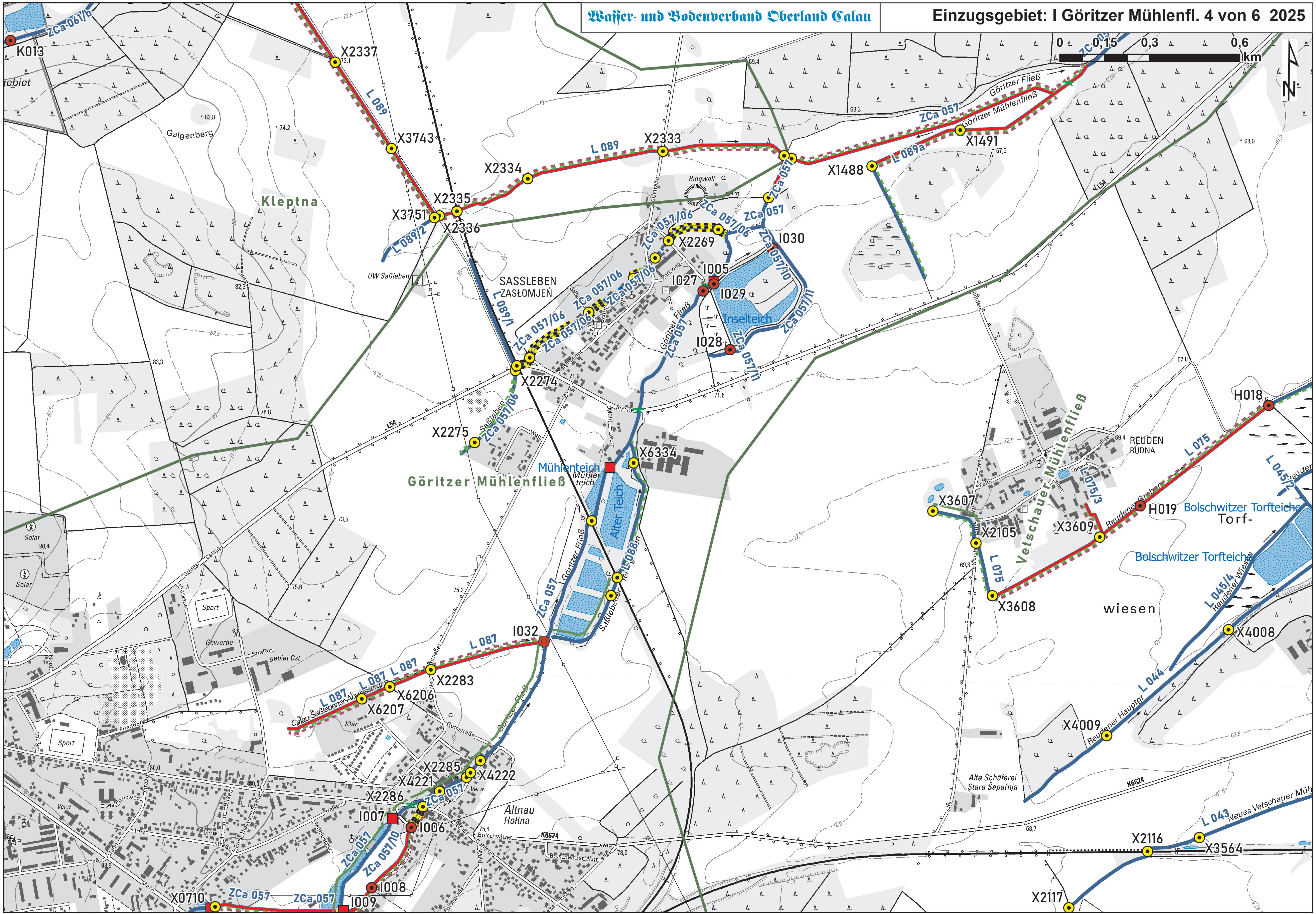
0
0,15
0,3
0,6
km
N
ZCa 061/b
K013
X2337
L 089
X3743
X2334
L 089
X2333
X1491
X1488
L 089a
ZCa 057
Göritzer Fließ
Göritzer Mühlenfließ
Galgenberg
Kleptna
X2335
X3751
X2336
L 089/2
Ringwall
ZCa 057/06
ZCa 057
X2269
I030
I005
I027
I029
ZCa 057/10
Inselteich
ZCa 057/11
I028
UW Saßleben
SASSLEBEN
ZASŁOMJEŃ
L 089
X2274
ZCa 057/06
Göritzer Fließ
X2275
Saßlebener
L54
Göritzer Mühlenfließ
Mühlenteich
Mühlenteich
X6334
Alter Teich
L 088
Saßlebener
ZCa 057
Göritzer Fließ
I032
L 087
X2283
X6206
X6207
Calau-Saßlebener-Abzugsgr.
Sport
Gewerbe-
gebiet Ost
Solar
Solar
X2285
X4222
X4221
X2286
ZCa 057
I007
I006
ZCa 057/10
ZCa 057
I008
I009
X0710
ZCa 057
Altnau
Hołnu
K6624
Alte Schäferei
Stara Šapaŕnja
REUDEN
RUDNA
Vetschauer Mühlenfließ
L 075/3
L 075
X3607
X2105
X3609
X3608
H018
H019
Reudener Graben
Bolschwitzer Torfteiche
Torf-
wiesen
L 045/2
L 045/4
Reudener Wiese
X4008
L 044
X4009
Reudener Hauptgr.
L 043
Neues Vetschauer Mühl
X2116
X3564
X2117

Nutzung mit Genehmigung des WBVOC, Weitergabe an Dritte ist nicht gestattet, Topographische Daten: © GeoBasis-DE/LGB, dl-de/by-2-0

Waſſer- und Bodenverband Oberland Calau

Einzugsgebiet: I Göritzer Mühlenfl. 5 von 6 2025

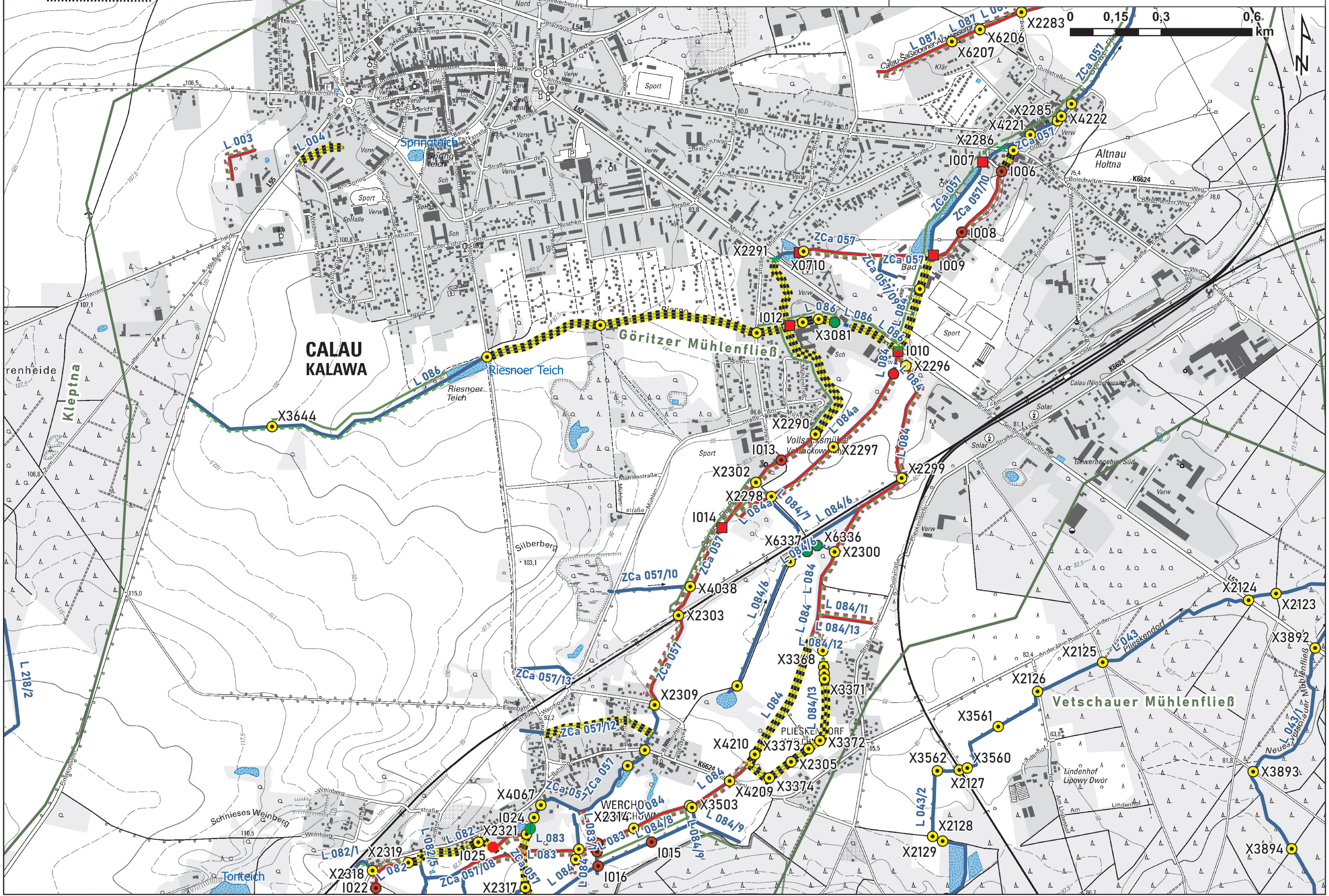
0
0,15
0,3
0,6
km
N
CALAU
KALAWA
Göritzer Mühlenfließ
Vetschauer Mühlenfließ
Kleptna
Riesnoer Teich
Springteich
Tonteich
Altnau
Hoftna
PLIESKENDORF
WERCHOW
Lindenhof
Lipowy Dwór
Silberberg
Schnieses Weinberg
Vollssmühle
Gewerbegebiet Süd
Gewerbegebiet Nord
Calau (Niederlausitz)
Sport
Solar
K6624
L54
L52
L55
L 003
L 004
L 086
L 087
L 084
L 084a
L 084/6
L 084/7
L 084/8
L 084/9
L 084/11
L 084/12
L 084/13
L 083
L 083/1
L 082
L 082/1
L 082/5
L 043
L 043/1
L 043/2
L 218/2
ZCa 057
ZCa 057/08
ZCa 057/09
ZCa 057/10
ZCa 057/12
ZCa 057/13
X2283
X6206
X6207
X2285
X4221
X4222
X2286
I007
I006
I008
I009
X2291
X0710
I012
X3081
I010
X2296
X3644
X2290
X2297
I013
X2302
X2298
X2299
I014
X6337
X6336
X2300
X4038
X2303
X3368
X3371
X2309
X4210
X3373
X3372
X2305
X3374
X4209
X3503
X4067
I024
X2321
X2314
I015
I016
I025
X2319
X2318
I022
X2317
X2124
X2123
X3892
X2125
X2126
X3561
X3562
X3560
X2127
X3893
X2128
X2129
X3894

Nutzung mit Genehmigung des WBVOC, Weitergabe an Dritte ist nicht gestattet, Topographische Daten: © GeoBasis-DE/LGB, dl-de/by-2-0

Waſſer- und Bodenverband Oberland Calau

Einzugsgebiet: I Göritzer Mühlenfl. 6 von 6 2025

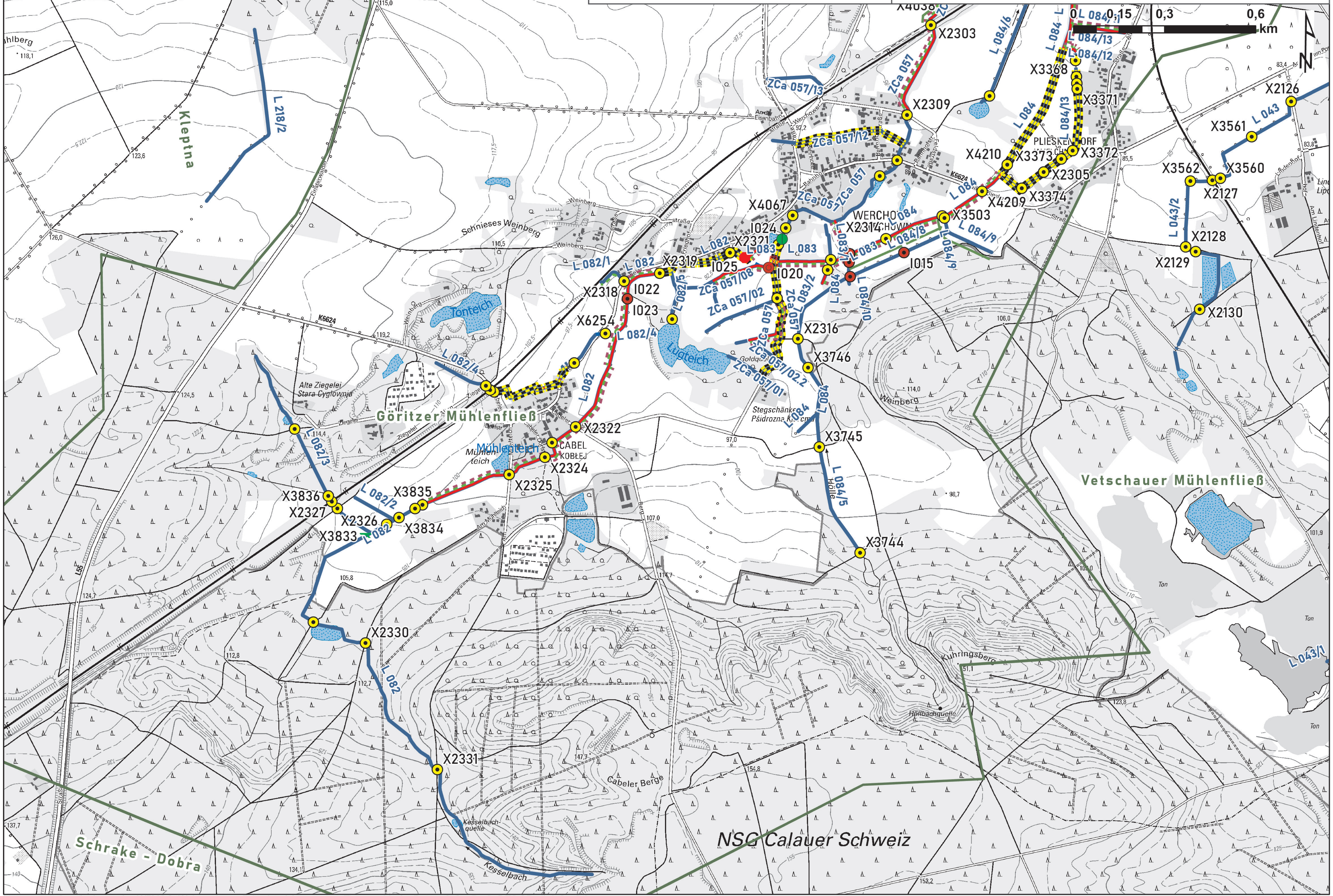
0 0,15 0,3 0,6 km
N
Kleptna
L 218/2
Göritzer Mühlenfließ
Vetschauer Mühlenfließ
Schrake - Dobra
NSG Calauer Schweiz
Tonteich
Lugteich
Mühlenteich
Schnieses Weinberg
Alte Ziegelei Stara Cyglownja
CABEL KOBŁEJ
WERCHOW
PLIESKENDORF
Stegschänke Pśidrozna Kjcma
Höllbachquelle
Kesselbachquelle
Kesselbach
Cabeler Berge
Kuhringsberg
Weinberg
Hölle
Ton
K6624
L55
X4038
X2303
X2309
X3368
X3371
X3372
X3373
X4210
X2305
X3374
X4209
X3503
X2314
X4067
I024
X2321
I025
X2319
I020
I015
X2318
I022
I023
X6254
X2316
X3746
X3745
X3744
X2322
X2324
X2325
X3835
X3834
X3836
X2327
X2326
X3833
X2330
X2331
X2126
X3561
X3562
X3560
X2127
X2128
X2129
X2130
L 084/6
L 084
L 084/13
L 084/12
L 084/8
L 084/9
L 084/10
L 084/5
L 083
L 083/1
L 083/2
L 082
L 082/1
L 082/2
L 082/3
L 082/4
L 082/5
L 043
L 043/1
L 043/2
ZCa 057
ZCa 057/13
ZCa 057/12
ZCa 057/08
ZCa 057/02
ZCa 057/02.2
ZCa 057/01

Nutzung mit Genehmigung des WBVOC, Weitergabe an Dritte ist nicht gestattet, Topographische Daten: © GeoBasis-DE/LGB, dl-de/by-2-0