














Unterhaltungsplan Gewässer II. Ordnung 2025

Legende

-  Kürzungen
-  Krautabfuhr
-  Grundräumung
-  Gehoelzpflege
-  Mulchen
-  Böschungsmahd Schlegler
-  Krautung Hand
-  Krautung Schlegler
-  Sohlkrautung Mähkorb
-  Sohlkrautung Mähboot

Anlagen 2. Ordnung

-  Schleuse und Fischpaß
-  Wehr, Schleuse und Fischpaß
-  Wehr und Schleuse
-  Wehr
-  Schleuse
-  Wehr, Schleuse und Siel
-  Wehr und Bootsrolle
-  Wehr und Fischpaß
-  Umgehungsgerinne
-  Einlaufbauwerk mit Stau
-  Pumpwerkseinlauf
-  Durchlaß mit Stau
-  Durchlaß ohne Stau
-  Brückenbauwerk
-  Rohrdurchlaß mit Stau
-  Rohrdurchlaß ohne Stau
-  Deichsiel
-  Einlauf vom Fischteichgraben
-  Pumpwerk
-  Teichablauf
-  Düker
-  Sohlschwelle
-  Überlaufdeich
-  Wehr ohne Funktion
-  Mühleneinlauf
-  Wasserwerk
-  Pegelmessstelle
-  Kaskade
-  Einlauf / Rechen
-  Furt
-  Wehr und Fischpaß (neu)
-  Wehr, Schleuse und Fischpaß (neu)
-  Schwelle (neu)
-  Durchlaß mit Stau (neu)
-  Düker (neu)
-  Brücke mit Stau
-  Brücke mit Sohlabsturz
-  Schacht mit Stau
-  Schacht

-  Gewässer I. Ordnung
-  Gewässer II. Ordnung
-  Verrohrung I. Ordnung
-  Verrohrung II. Ordnung
-  Bauwerk I. Ordnung
-  Bauwerk II. Ordnung
-  Schweißgraben

Einzugsgebiete:

- A - Spreeaue
- B - Burg
- C - Landgräben
- D - Priorgaben
- E - Koselmühlenfließ
- F - innerer Spreewald
- G - Greifenhainer Fließ
- H - Vetschauer Mühlenfließ
- I - Göritzer Mühlenfließ
- K - Kleptna
- L - Schrake Dobra
- M - Wudritz
- N - Südpolder I-IV
- O - Bereich Lübbenau
- P - Südpolder V
- Q - Südpolder VI-VIIa
- R - Südpolder VIIb
- S - Südpolder VIII
- T - Stauabsenkung Nord
- U - Stauabsenkung Süd

Kartenmaßstab 1:10.000